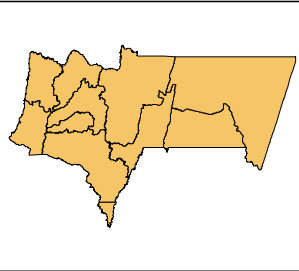
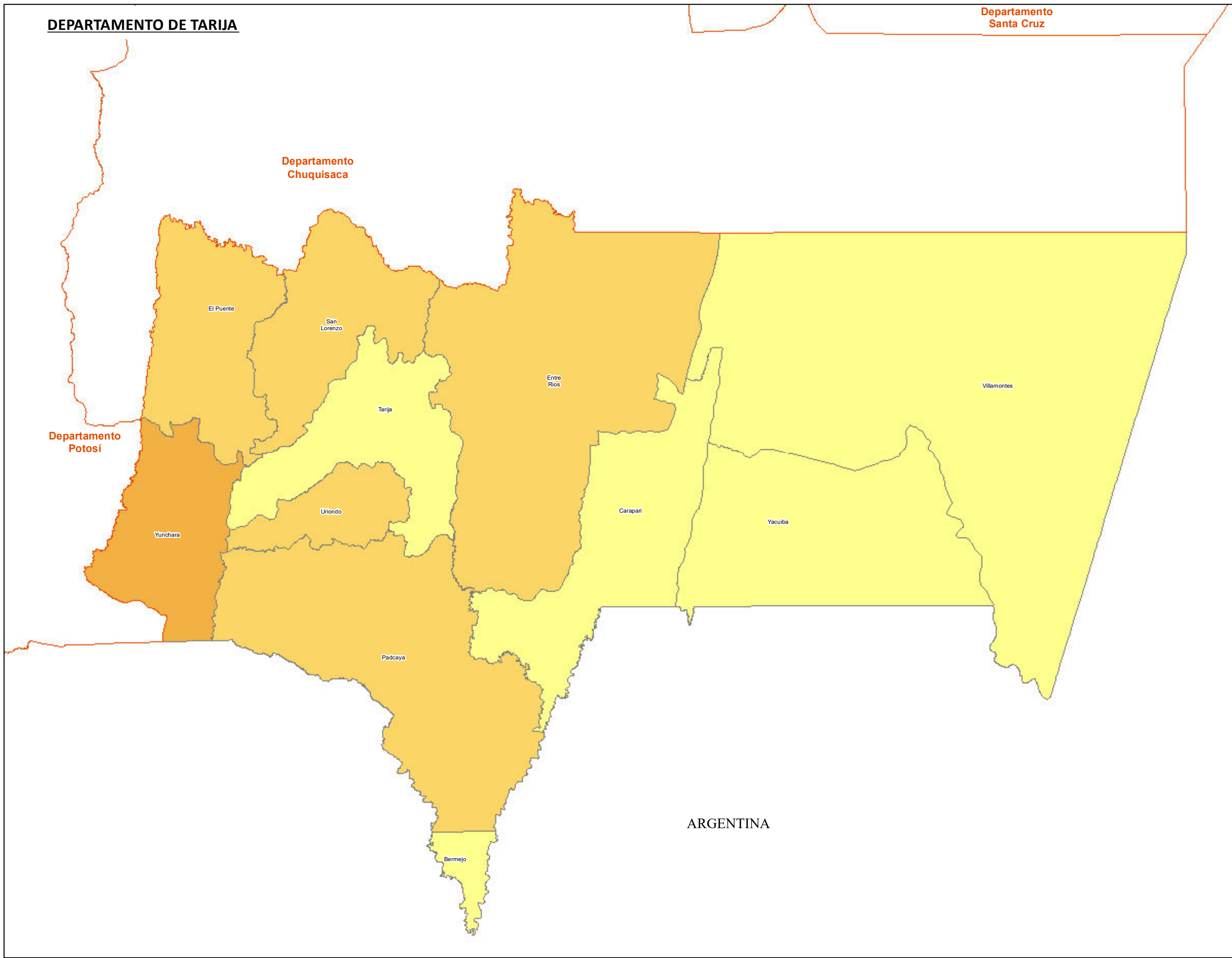


DEPARTAMENTO DE TARIJA





Departamento Santa Cruz

Departamento Chuquisaca






Departamento Potosí



Leyenda

-  Limite Departamental
-  Limite Municipal
-  Lagos y Lagunas
-  Salares

Necesidades básicas insatisfechas (%)

-  18,9 - 47,5
-  47,6 - 67,0
-  67,1 - 81,7
-  81,8 - 93,0
-  93,1 - 100,0

ESTADO PLURINACIONAL DE BOLIVIA
NECESIDADES BÁSICAS INSATISFECHAS

Elaborado: Instituto Nacional de Estadística
Referencia: Censo Nacional de Población y Vivienda 2012
La Paz - Bolivia

Sistema de Proyección
WGS-84 (Mundial)



Escala
1:1.000.000



El Decreto Ley N° 14100 establece en las funciones del INE, La Ley N° 339 de Delimitación de Unidades Territoriales del 31 de Enero de 2013 y su decreto reglamentario (D.S N° 1560 del 17 de Abril de 2013), no asigna competencia alguna al INE en la delimitación o la demarcación interdepartamental o interprovincial de unidades territoriales, incluida la pertenencia de una comunidad, localidad, barrio, zona u otra área geográfica. El uso de la Cartografía es para fines operativos, estadísticos y temáticos.

ARGENTINA